




Poznámka:  
Vrchní plocha základu stožáru je max. 80mm pod úrovní nástupištní desky (dlažby).  
Větší vzdálenost není dovolena z důvodu možného připojení sklápěcího zařízení!

Jiná ověření:				Paré:					
Orientační schéma:				Razítko oprávněné osoby:					
Revize:				Datum:		Popis:		Kontroloval:	
001				21.05.2024		Aktualizace z důvodu koordinace se stavbou ETCS Regional Tanvald - Harrachov		Tomáš Voldán	
Stavebník/Investor:				Správa železnic, státní organizace					
Adresa:				Dlážděná 1003/7, 110 00 Praha 1				SPRÁVA ŽELEZNIC	
Zástupce investora:				Oblastní ředitelství Hradec Králové					
Adresa:				U Fotochemy 259, 501 00 Hradec Králové					
Zhotovitel díla:				Tým dopravního inženýrství s.r.o.					
Adresa:				Moskevská 532/60, 101 00 Praha 10					
Kontakt:				T: +420 602 424 825 E: info@tymdi.cz					
Zhotovitel části/objektu:				Tým dopravního inženýrství s.r.o.					
Adresa:				Moskevská 532/60, 101 00 Praha 10					
Kontakt:				T: +420 602 424 825 E: info@tymdi.cz					
Hlavní projektant (HIP):				Ing. Miroslav Rykl		Specialista:		Ing. Miroslav Rykl	
Název stavby/akce:				Oprava kolejí a výhybek v dopravně Kořenov				Označení investora: P640190035	
								Zakázka: 208B	
Název části:				Ostatní inženýrské objekty				Označení části: D.2.1.5	
Název objektu/dílčí části:				dopr. D3 Kořenov, přeložky a ochrana sítí				Označení objektu/komplexu: SO 00-30-01	
Název přílohy:				Základy OS 6m				Číslo přílohy (typ/pořadí): 2. 005	
Název dílčí části přílohy:				-					
Odpovědný projektant:				Zpracovatel přílohy:		Měřítko:		Stupeň dokumentace:	
Ing. Miroslav Rykl				Tomáš Voldán		1:500 Formáty: A4		PDPS	
Kraj:				Katastrální území:		TUDU:		Smluvní datum zpracování:	
Liberecký				Polubný [669750]		1671 O1		16.06.2023	
Označení investora:				Stupeň dokumentace: Část:		Objekt:		Příloha:	
P 6 4 0 1 9 0 0 3 5				- P D P S - D 2 1 0 5		- S 0 0 0 3 0 0 1 - X X		- 2 - 0 0 5 - 0 0 1	